







ISIKLIKU KASUTUSÕIGUSE ALA PLAAN
 15 Tallinn–Rapla–Türi tee
 31701:002:1520
 M 1:500

TINGMÄRGID // LEGEND

-  PROJEKTEERITUD B-KATEGOORIA GAASITORUSTIK
DESIGNED GAS PIPELINE, CATEGORY B
-  PROJEKTEERITUD B-KATEGOORIA GAASITORUSTIK HÜLSIS
DESIGNED GAS PIPELINE WITH SLEEVE, CATEGORY B
-  IKÕ SEADMISE ALA
IKÕ AREA
-  KINNISTU PIIRID
PROPERTY BORDERS
-  IKÕ SEADMISE ALA POSITSIOONI NUMBER
IKÕ AREA POSITION NUMBER

Rajatise tehnilised andmed:
 Kasutusõiguse ala: 25 m²
 Kaitsevööndi (isikliku kasutusõiguse ala) ulatus torustiku küljelt:
 1,0 m mõlemale poole
 Proj. torustiku pikkus: 10,9 m

Koostas: Tõnu Sirkas, OÜ Koprapoiss

Joon.	T. Sirkas		13.01.2026	Tellija: AS Scanweld				
Proj.	T. Sirkas		13.01.2026	Projekt: Maagaasi jaoturustiku Kohila B4 edasiarendus kinnistuni Urge, Kohila vald (kü 31701:001:2204)				
Kontr.	T. Sirkas		13.01.2026	Joonis: IKÕ seadmise skeem_kü31701:002:1520				
 OÜ KOPRAPOISS Suurekivi põik 5, Liivamäe küla, Jõelähtme vald, Harjumaa 74207 tel. +372 52 27 150 e-post: info@koprapoiss.ee MTR: EEP000826; TGT000745				Projekti nr.	Joonise nr.	Ver.	Leht	Mõõt
				0225	TP_GV-4-05	02	1	1:500

IKÕ andmed

IKÕ ala Pos nr	Kinnistu registriosa nr	Katastriüksuse tunnus, nimi	IKÕ ala pindala m ²
Pos 3	10631750	31701:002:1520 15 Tallinn-Rapla-Türi tee	25

